






















LEGENDA :

-  CZĘŚĆ BUDYNKU OBJĘTA OPRACOWANIEM
-  BUDYNKI ISTNIEJĄCE
-  ISTNIEJĄCE DROGI, PLACE, POW. UTWARZONA
-  ISTNIEJĄCA ZIELEŃ, TRAWNIKI
-  GRANICA WŁASNOŚCI
-  GRANICA STREFY ODDZIAŁYWANIA
-  ZAKRES AKTUALIZACJI MAPY ZASADNICZEJ
-  LINIE ROZGRANICZAJĄCE Z PLANU MIEJSCOWEGO
-  ISTN. WODOCIĄG
-  ISTN. ZEWN. INSTALACJA KANALIZACJI
-  ISTN. ZEWN. INSTALACJA ELEKTRO-ENERGETYCZNA
-  ISTN. GAZOCIĄG
-  ISTN. ZEWN. INSTALACJA TELEKOMUNIKACYJNA
-  ISTN. CIEPŁOCIĄG
-  ISTN. OGRODZENIE

BILANS TERENU :

	- istn. budynek administracyjny	520,9 m2
	- istn. budynek szpitala	919,1 m2
	- istn. budynek penitencjarny	1595,5 m2
	- inne istn. budynki	262,7 m2
	- istn. powierzchnia biologicznie czynna	454,1 m2
	- istn. powierzchnia utwardzona	3549,1 m2
SUMA:		7301,6 m2

WYKAZ DZIAŁEK :


(własność inwestora w zakresie przedmiotowego opracowania)
- numer działki 162/1 (powierzchnia 7331,0 m2)

PRZEZNACZENIE DZIAŁEK W MPZP :

38U K0, R7, O5, O12 - tereny usług
Z6a - ulice zbiorcze
L126c - ulice lokalne

PROJEKT BUDOWLANY SZATNI DLA FUNKCJONARIUSZY W PAVILIONIE MIESZKALNYM

ARESZTU ŚLEDZEGO W BYTOMIU PRZY UL. WROCŁAWSKIEJ 4

Inwestor Areszt Śledczy w Bytomiu 41-902 Bytom, ul. Wrocławska 4		Branża ARCHITEKTURA	
Nazwa projektu PROJEKT TECHNICZNY		Nadzwisko mgr inż. arch. S. Guździelik	
Nazwa rysunku LOKALIZACJA OBIEKTU		Wykonał F. Kolarczyk	
Nr rysunku 1.1	Data czerwiec 2023 r.	Nr upr. : SLK/6693/PWRKb/19	Podpis 
		Nr ewid. : SLK/BO/0989/19	Nr arkusza
		Firma Projektowo-Budowlana wandii 14-295 Nowa Wieś, ul. Rudnicka tel. (0-32) 430 00 81 Nr ewid. DG-64393 www.wandii.pl	
		Podziałka: 1:500	